



**КОМИТЕТ ИМУЩЕСТВЕННЫХ ОТНОШЕНИЙ
АДМИНИСТРАЦИИ ПЕРМСКОГО МУНИЦИПАЛЬНОГО ОКРУГА**

РЕШЕНИЕ
о размещении объектов № 2258

Пермский край
Пермский округ

11.09.2023

Комитет имущественных отношений администрации Пермского муниципального округа разрешает Акционерному обществу «Газпром газораспределение Пермь» (ИНН 5902183841, ОГРН 1025900512670, почтовый адрес: 614000, г. Пермь, ул. Петропавловская, 43)

размещение объекта «Газопровод давлением до 1.2 Мпа, для размещения которого не требуется разрешения на строительство»

на землях муниципальной собственности

на срок 1 год

Местоположение: Пермский край, м.о. Пермский, с.п. Сылва, ул. Карбышева, дом 15

Приложение: схема предполагаемых к использованию земель или части земельного участка.

Особые условия использования:

- 1) При установке газопровода учесть параметры ширины проезда улично-дорожной сети, во избежание сужения полосы отвода дороги.
- 2) При условии получения разрешения на производство земляных работ.

Заместитель председателя комитета



М.В. Королева

(подпись, печать)

Схема предполагаемых к использованию земель или части земельного участка

Объект: Газопровод давлением до 1,2 Мпа, для размещения которого не требуется разрешения на строительство

Местоположение: расположенных по адресу: Пермский край, м.о. Пермский, с.п. Сылва, ул. Карбышева, дом 15

Каталог координат, м

№ точки границы	X	Y
n1	521672.82	2259817.02
n2	521652.43	2259823.25
n3	521607.98	2259834.43
n4	521585.38	2259842.50
n5	521549.24	2259851.98
n6	521549.19	2259851.85
n7	521546.14	2259843.44
n8	521581.11	2259831.82
n9	521604.91	2259823.86
n10	521670.47	2259807.52
n1	521672.82	2259817.02

Площадь земель или части земельного участка, кв.м.: 1381

Категория земель: земли населенных пунктов

Вид разрешенного использования: -

Описание границ смежных землепользователей:

От точки n1 до точки n2 - земельный участок с кадастровым номером 59:32:0050027:1992


От точки n2 до точки n4 - земельный участок с кадастровым номером 59:32:0050027:14354

От точки n4 до точки n5 - земельный участок с кадастровым номером 59:32:0050027:3456

От точки n5 до точки n6 - земли общего пользования

От точки n6 до точки n1 - земельный участок с кадастровым номером 59:32:0050027:14354

Условные обозначения:



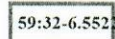
- предполагаемый участок земель, на которых планируется размещение объекта



- границы и номер земельного участка, сведения о которых внесены в ЕГРН



- границы и номер объекта капитального строительства, сведения о которых внесены в ЕГРН



- зоны с особыми условиями использования территории, сведения о которых внесены в ЕГРН



- обозначение запрашиваемого земельного участка

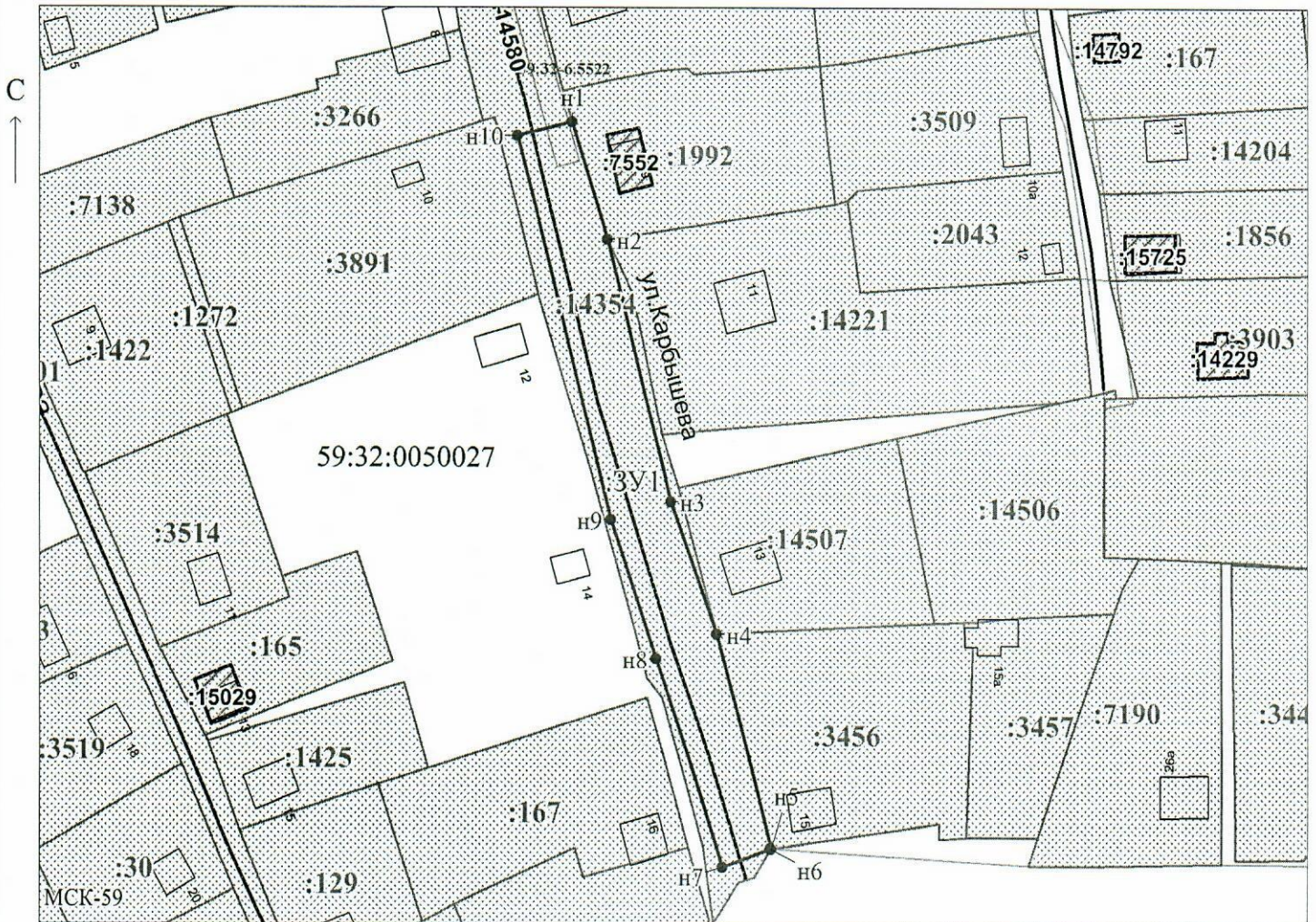


- характерная точка границ земель или части земельного участка

59:32:0050027 - номер кадастрового квартала



- граница кадастрового квартала



Масштаб 1:1200

Заявитель: _____ / Егошина И.В.

МП

(подпись, расшифровка подписи)

(для юридических лиц и индивидуальных предпринимателей)